

**Clinique
Sainte-Anne Saint-Remi
Kliniek
Sint-Anna Sint-Remi**

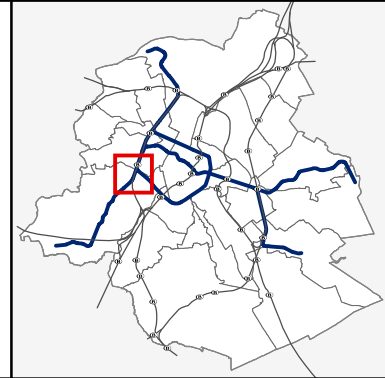
Boulevard Jules Graindor 66
Jules Graindorlaan 66
1070 Anderlecht

- Jacques Brel (2 min à pied / te voet)
- Delacroix (5 min à pied / te voet)
- Gare de l'Ouest / Weststation

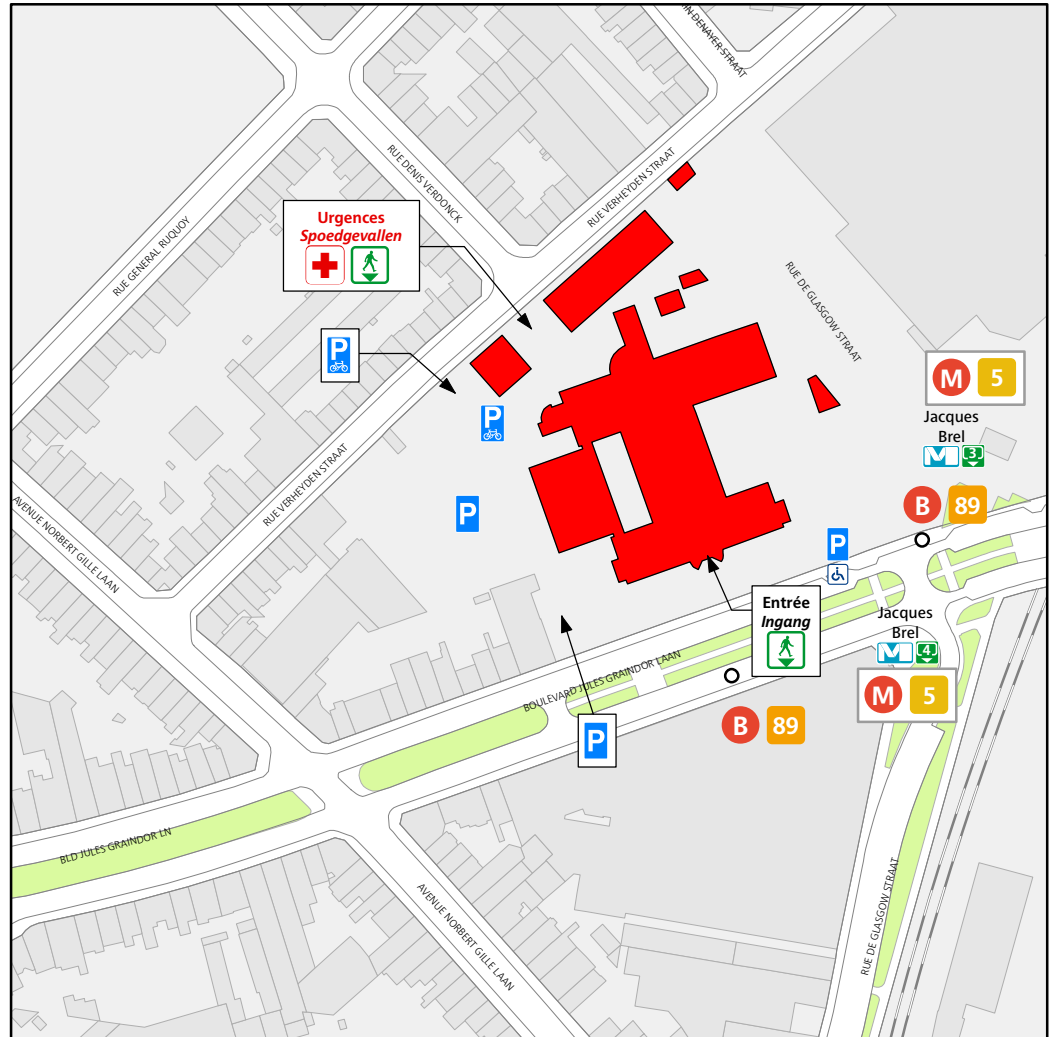
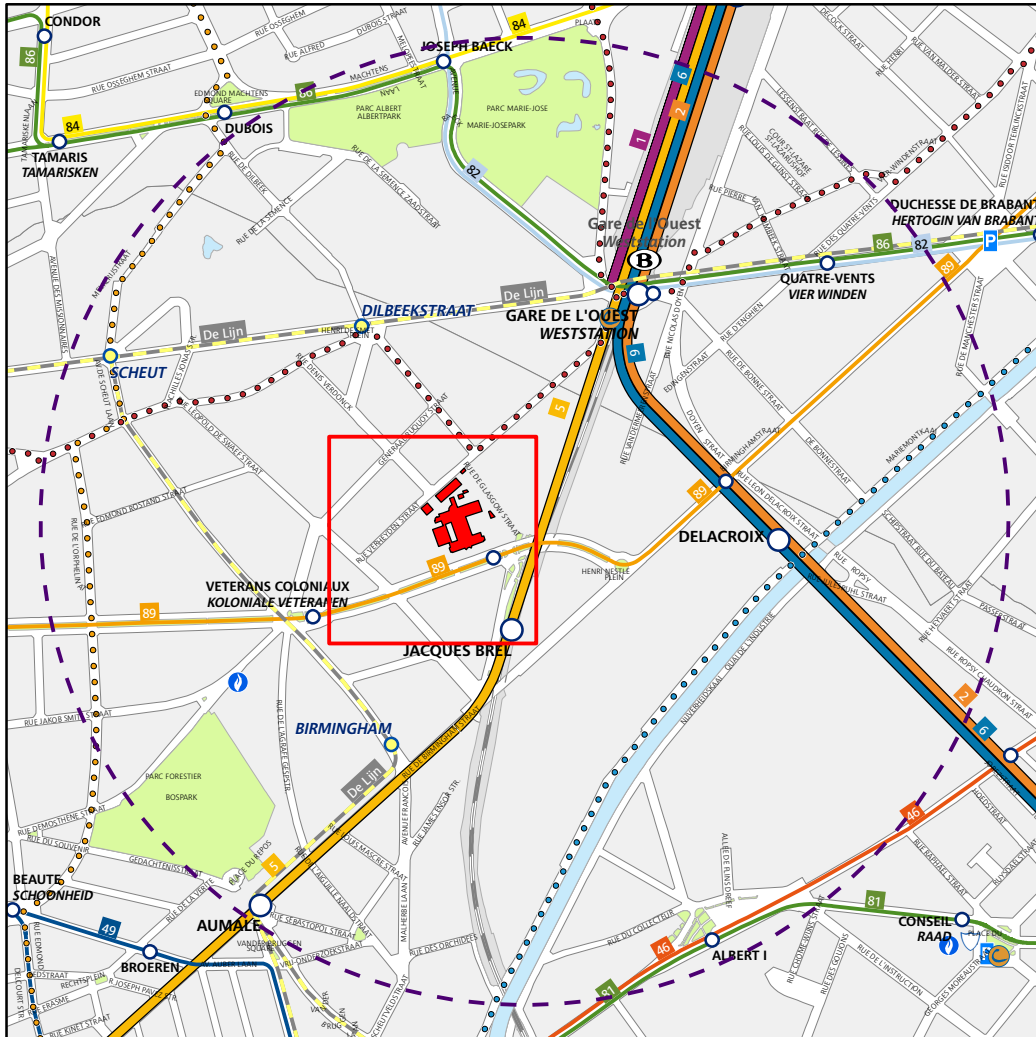
Les données représentées sont telles que communiquées par le gestionnaire concerné
De onderstaande gegevens werden ons meegeedeeld door hun beheerder

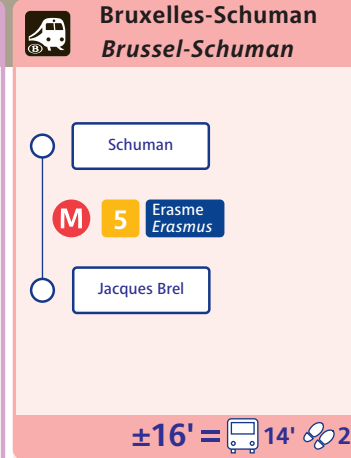
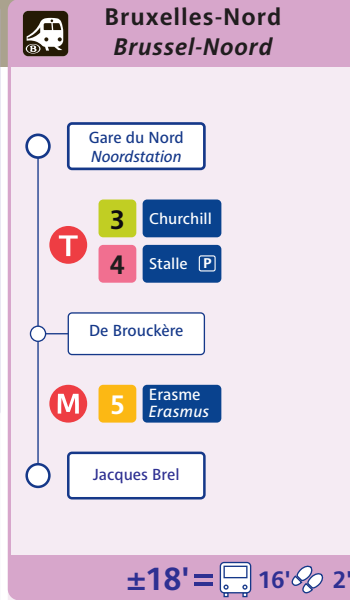
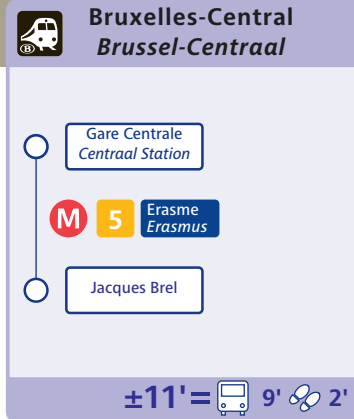
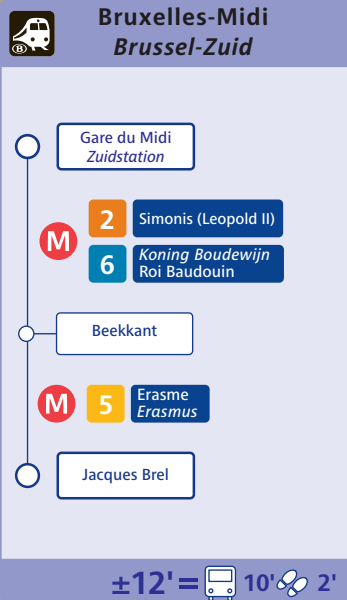
Légende - Legende

- Accès du bâtiment
Toegang van het gebouw
- Entrée piétons
Ingang voor voetgangers
- ○ ○ Equipements cyclables
Fiets uitrustingen
- Parking vélos
Fiestparking
- Parking
- Parking réservé aux PMR
Parking voorbehouden voor BPM's
- Sortie de métro + numéro
Uitgang metro + nummer
- CAMBIO - Voiture partagée
CAMBIO - Autodelen
- Villo! - Vélo partagé
Villo! - Fietsdelen
- Commissariat de Police
Politiecommissariaat
- Accessible aux PMR
Toegankelijk voor BPM's
- Points de vente STIB
Verkooppunten MIVB








bruxellesmobilité
mobielbrussel
Cartographie
STIB-DOT
Cartografie
MIVB-DVA
Réalisé avec
Brussels UrbIS©
Distribution & Copyright CIRB
Verzevlijkt met
Brussels UrbIS©
Verdeling & Copyright CIRB
n° 014
Edition / Uitgave
2010/11
Réseau / Network
31.08.2010





Fréquences / Frequencies

Lignes / Lijnen		PM	C	PS
Jacques Brel  				
M 5	Erasmus - Herrmann-Debroux Erasmus - Herrmann-Debroux	6	7'30	6
B 89	Pannenhuis - Westland Shopping	10	15	10
Gare de l'Ouest / Weststation   				
M 1	Stokkel - Gare de l'Ouest Stokkel - Weststation	6	7'30	6
M 2	Simonis (Leopold II) - Simonis (Elisabeth)	6	7'30	6
M 5	Erasmus - Herrmann-Debroux Erasmus - Herrmann-Debroux	6	7'30	6
M 6	Simonis (Elisabeth) - Roi Baudouin Simonis (Elisabeth) - Koning Boudewijn	6	7'30	6
T 82	Berchem Station - Drogenbos Château Berchem Station - Drogenbos Kasteel	6	10	6
B 86	Gare Centrale - Machtens Centraal Station - Machtens	12	15	12

PM = Heure de pointe du Matin / Ochtendspits

C = Heure creuse / Daluren

PS = heure de pointe du soir

Attente maximum / Maximum wachttijd

Alternatives / Alternatieven

Parking de transit :

CERIA, Kraainem, Delta, Herrmann-Debroux, Roodebeek, Stalle, Reyers.

Gratuit :

Abattoirs et Marchés



Overstapping:

COOVI, Kraainem, Delta, Herrmann-Debroux, Roodebeek, Stalle, Reyers.

Gratis :

Slachthuizen en Markten.

Plusieurs ICR (Itinéraire Cyclable Régional) passent à proximité de la Clinique Sainte-Anne Saint-Rémy

Plus d'informations sur le site www.bruxellesmobilite.irisnet.be



Het kliniek Sint-Anna Sint-Remigius ligt langs verschillende GFR (Gewestelijke fietsroutes). Zie reisweg op het plan. Meer informatie op de website www.mobielbrussel.irisnet.be

Ring de Bruxelles - Sortie 13 Dilbeek. Prendre la chaussée de Ninove, direction Molenbeek-Bruxelles Centre. Traverser le carrefour Prince de Liège/Bd. L. Mettwie. Prendre la 2^e rue à droite (Supermarché Match) et suivre l'avenue de Scheut jusqu'au croisement avec l'avenue Jules Graindor.



Brusselse ring - Uitrit 13 Dilbeek. De steenweg op Ninove nemen richting Molenbeek-Brussel Centrum. Het kruispunt Prins van Luik/L. Mettwielaan overrijden. De 2de straat rechts (Supermarkt Match) nemen en de Scheutlaan volgen tot aan de kruising met de Jules Graindorlaan.

Possibilité de prendre un taxi aux gares Centrale et Midi, à la place Bara.



Het is mogelijk een taxi te nemen aan Hallepoort en op baraplein.